














































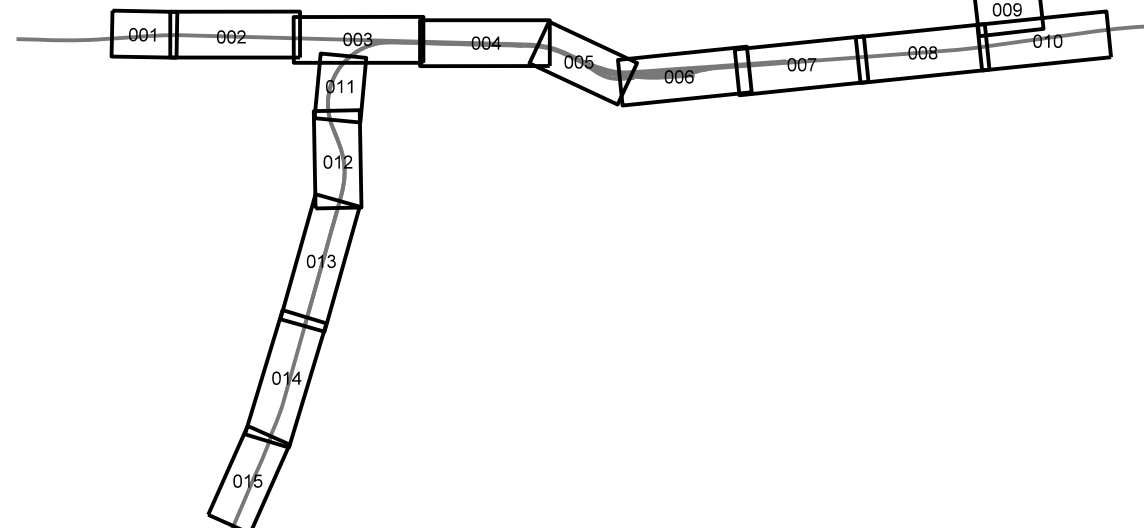
LEGENDA:

- | | |
|---|--|
|  | Katastrální mapa |
|  | Hranice katastrálního území |
|  | Zaměření |
|  | Hranice drážního pozemku |
|  | PS 12-01-11 Douleby nad Orlicí, SZZ |
|  | PS 11-01-21 Potštejn - Douleby nad Orlicí, TZZ |
|  | PS 13-01-21 Douleby nad Orlicí - Kostelec nad Orlicí, TZZ |
|  | PS 14-01-21 Douleby nad Orlicí - Vamberk, TZZ |
|  | PS 21-01-31 Přejezd P4038 v km 64,614; PZZ - umístěné v rámci související stavby |
|  | PS 12-02-11 Douleby nad Orlicí, MK |
|  | PS 14-02-51 Douleby nad Orlicí - Vamberk, traťový kabel |
|  | SO 12-86-02 Douleby nad Orlicí, úprava rozvodů nn a osvětlení |
|  | SO 12-84-01 Douleby nad Orlicí, EOv |
|  | SO 12-86-01 Douleby nad Orlicí, přípojka VN-35kV |
|  | SO 12-88-01 Douleby nad Orlicí, uzemnění technologického objektu |
|  | SO 12-12-01 Douleby nad Orlicí, nástupiště |
|  | SO 12-12-01 Douleby nad Orlicí, nástupiště - rušené konstrukce |

STÁVAJÍCÍ SÍŤ:

- | | | | |
|---|--|---|--------------------------------|
|  | CETIN - zaměněné a kótované, vnitřní STP |  | Obecní úřad Záměl - kanalizace |
|  | CETIN - nadzemní sítě |  | AQUA Servis - kanalizace |
|  | CETIN - neprovozované sítě |  | AQUA Servis - vodovod |
|  | ČEZ Distribuce - zařízení NN - nadzemní vedení |  | ČD - Telematika |
|  | ČEZ Distribuce - zařízení NN - podzemní vedení |  | SSZT |
|  | ČEZ Distribuce - zařízení VN - nadzemní vedení |  | SSZT - DK |
|  | ČEPS |  | SSZT - zabezpečovací |
|  | GasNet STL |  | SSZT - sdělovací |
|  | GasNet VTL |  | SEE |
|  | GasNet ochranné pásmo |  | SPS - NN |
|  | VAMBEKON - veřejné osvětlení |  | SPS - kanalizace |
|  | Městský úřad Douleby nad Orlicí - vodovod |  | SPS - vodovod |
|  | Městský úřad Douleby nad Orlicí - kanalizace |  | SPS - plyn |
|  | Městský úřad Douleby nad Orlicí - osvětlení |  | ČD RSM |

KLAD LISTŮ:



Jiná ověření:						Paré:					
Orientační schéma:						Razítko oprávněné osoby:					
<div>Revize:</div> <div>000</div>						<div>Podpis:</div> <div>Datum:</div>					
<div>Datum:</div> <div>30.06.2025</div>		<div>Popis:</div> <div>Definitivní odevzdání dokumentace</div>				<div>Kontroloval:</div> <div>Ing. Milan Lukášek</div>					
<div>Stavebník/Investor:Správa železnic, státní organizace</div> <div>Adresa:Dlážděná 1003/7, 110 00 Praha 1</div> <div>Zástupce investora:Oblastní ředitelství Hradec Králové</div> <div>Adresa:U Fotochemy 259, 501 01 Hradec Králové</div> <div>SPRAVA ŽELEZNIC</div>											
<div>Zhotovitel díla:Signal Projekt s.r.o.</div> <div>Adresa:Videňská 55, 639 00 Brno</div> <div>Kontakt:T: +420 543 233 962 E: projekce@signalprojekt.cz</div>				<div></div>							
<div>Zhotovitel části/objektu:Adresa:</div> <div>Kontakt:</div>											
<div>Hlavní projektant (HIP):Ing. Milan Lukášek</div>						<div>Specialista:Mgr. Radek Břhm</div>					
<div>Název stavby/akce:Vypracování projektové dokumentace Oprava zabezpečovacího zařízení v žst. Doudleby n. O.</div>						<div>Označení investora:S640230023</div> <div>Zakázka:24-074-40-113</div>					
<div>Název části:Koordinální situační výkres</div>						<div>Označení části:C.3</div>					
<div>Název objektu/dílní části:</div>						<div>Označení objektu/komplexu:</div>					
<div>Název přílohy:Koordinální situační výkres km 64,7 - 64,4</div>						<div>Číslo přílohy (typ/pořadí):005</div>					
<div>Název dílní části přílohy:</div>						<div>Stupeň dokumentace:DSP+PDPS</div>					
<div>Odpovědný projektant:Ing. Milan Lukášek</div> <div>Kraj:Královéhradecký</div>				<div>Zpracovatel přílohy:Klára Václaviková Doudleby nad Orlicí [631426]</div>		<div>Měřítko: 1:500 Formáty: 5 x A4</div> <div>TUDU: 1302 22, 1302 L1 1302 24, 1321 02</div>		<div>Smluvní datum zpracování:12.08.2025</div>			
<div>Označení investora: S 6 4 0 2 3 0 0 2 3 _ _ P 0 P S _ _ C 3 X X X _ _ X X X X X X X X _ _ X X _ _ X _ _ 0 0 5 _ _ 0 0 0</div> <div>[Prostor pro další informace]</div>											